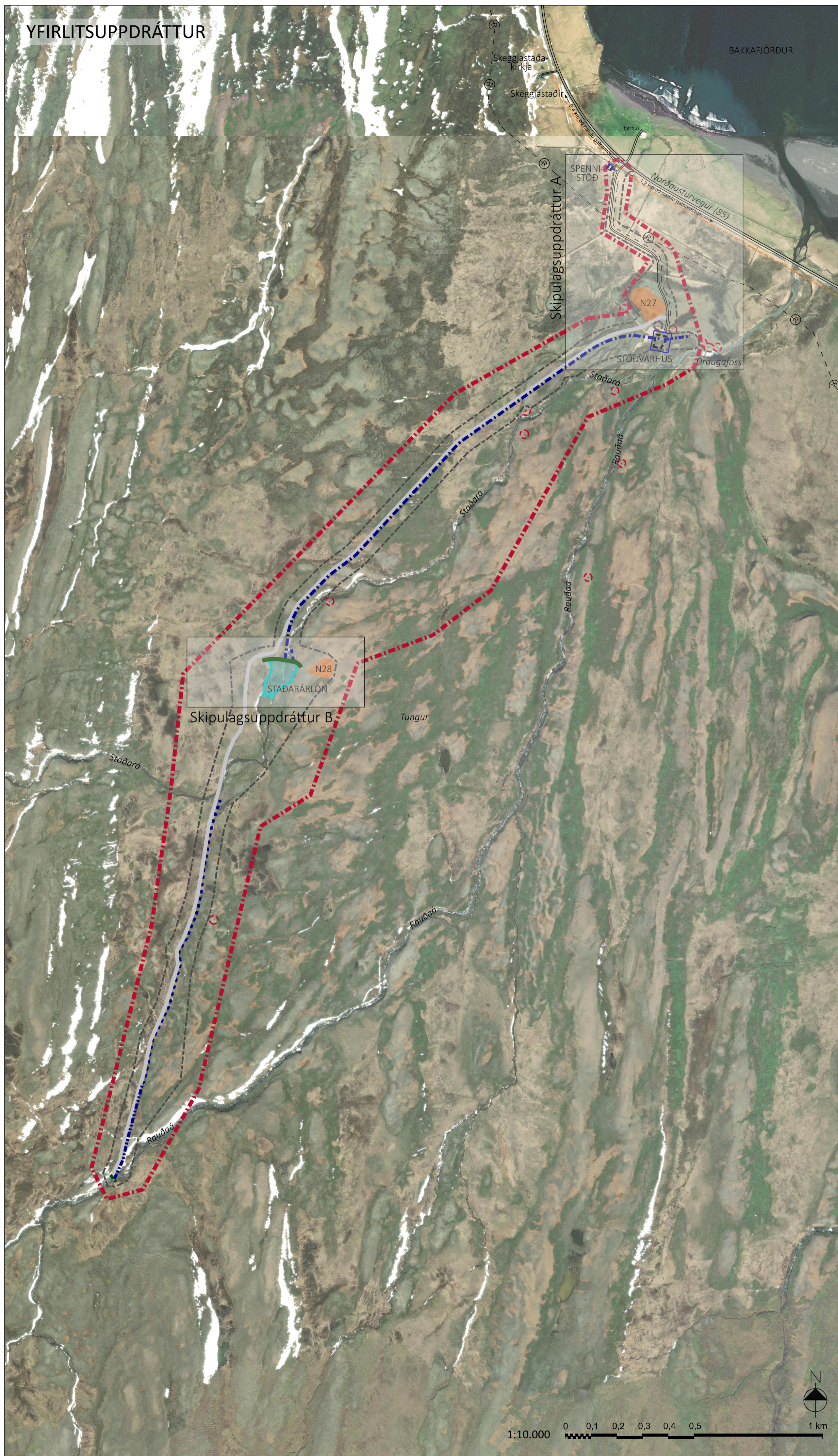
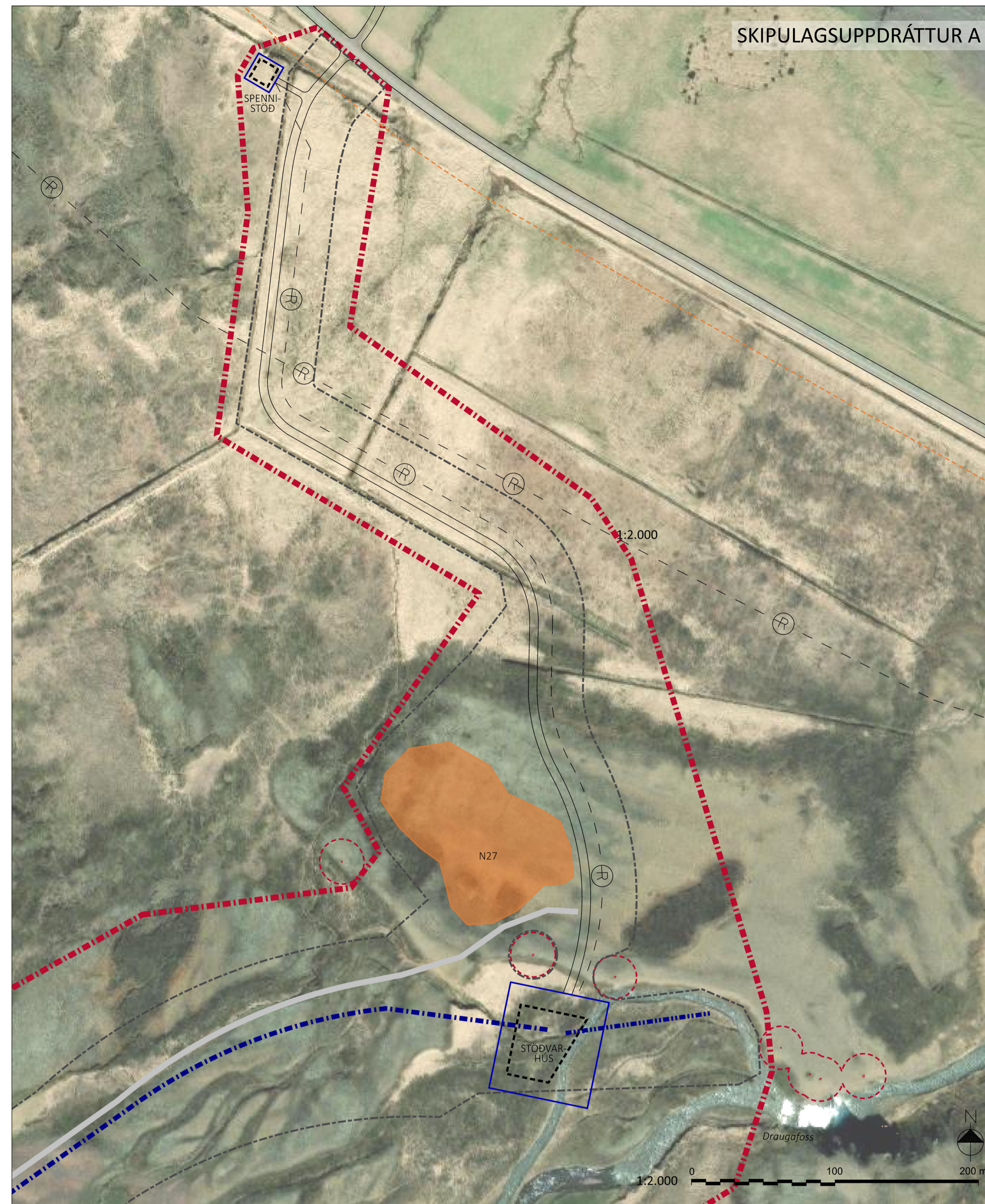


# YFIRLITSUPPDRÁTTUR

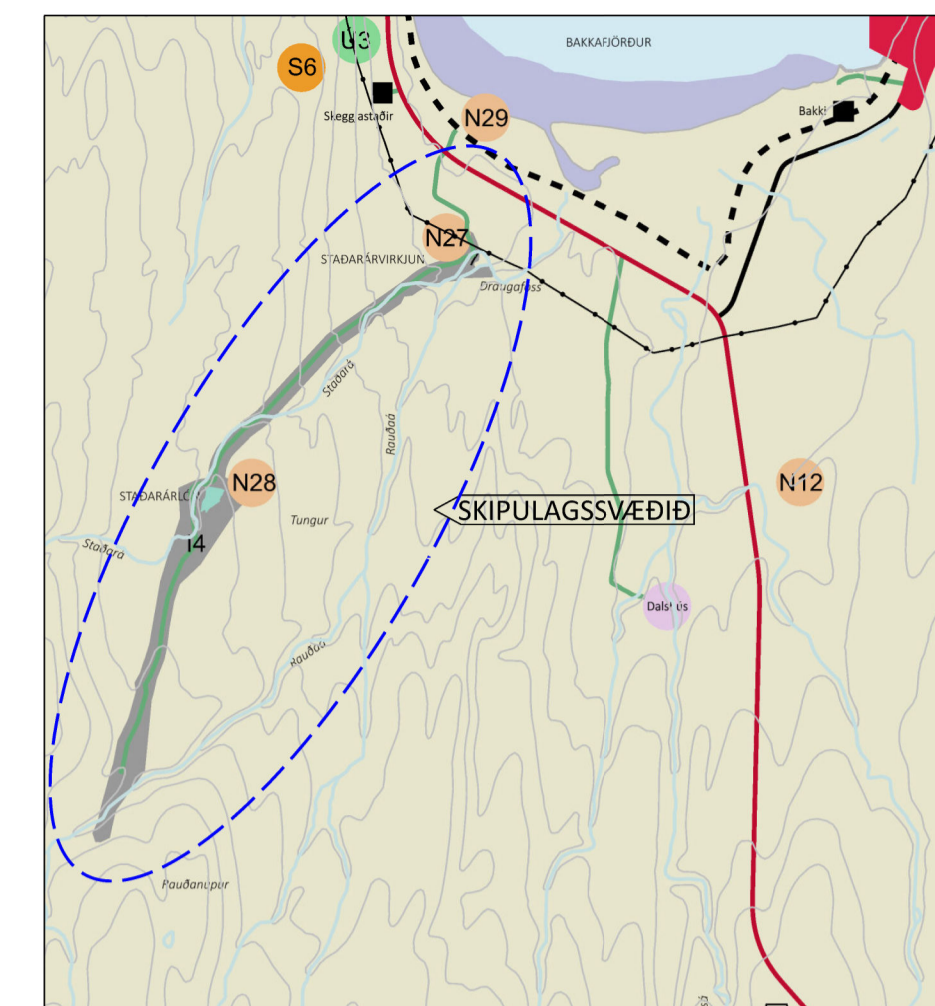
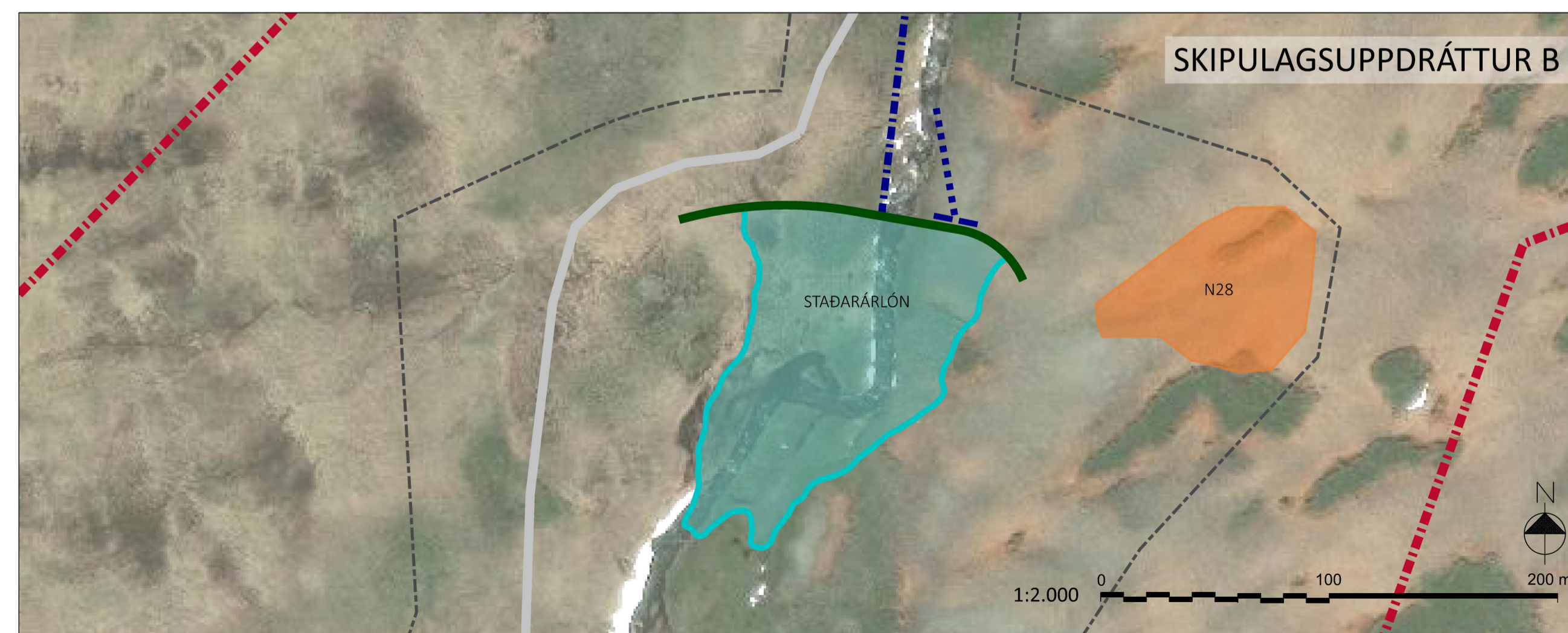


V:\25\25025\teikn\UV001 Dsk Staðarvirkjun\25025-001-DSK Staðarvirkjun.dgn

# SKIPULAGSUPPDRÁTTUR A



# SKIPULAGSUPPDRÁTTUR B



Aðalskipulag Langanesbyggðar 2007-2027 - vinnslutillaga breytingar

- SKÝRINGAR**
- Skipulagsmörk
  - Lóð
  - Byggingarreitur
  - Framkvæmdareitur
  - Efnistöku- og haugsvæði
  - Lón
  - Virkjunarvegur
  - Þjóðvegur
  - 30 m veghelgunarsvæði
  - Stífla
  - Aðrennslisþipa
  - Yfirfall
  - Veituskurður
  - Vatnsfarvegur
  - Þröskuldur
  - Rafstrengur
  - Fornminjar og helgunarsvæði

**ÖNNUR SKIPULAGSGÖGN**  
 STAÐARVIRKJUN Í BAKKAFFIRÐI. Deiliskipulag. Greinargerð - tillaga til kynningar á vinnslustigi. Dags. 12. mars 2026.

**SAMÞYKKTIR**  
 Deiliskipulag þetta sem fengið hefur meðferð í samræmi við ákvæði 41. gr. skipulagslaga nr. 123/2010 m.s.br. var samþykkt í skipulags- og umhverfisnefnd

Þann \_\_\_\_\_ 20 \_\_\_\_\_  
 og í sveitarstjórn þann \_\_\_\_\_ 20 \_\_\_\_\_

Tillagan var auglýst frá \_\_\_\_\_ 20 \_\_\_\_\_  
 með athugasemdafresti til \_\_\_\_\_ 20 \_\_\_\_\_

Auglýsing um gildistöku deiliskipulagsins var birt í B-deild Stjórnartíðinda þann \_\_\_\_\_

**LANGANESBYGGÐ**  
 Staðarvirkjun í Bakkafríði  
 Deiliskipulag - til kynningar á vinnslustigi  
 Deiliskipulagsuppráttur

MKV. 1:10.000-1:2.000/A1 DAGS. 12. mars 2026 VERKFRANG. 25025-001  
 UNNID AF: EBK RYNT: EU SAMÞ: TG

